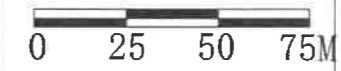
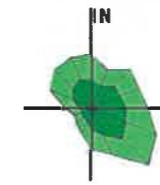
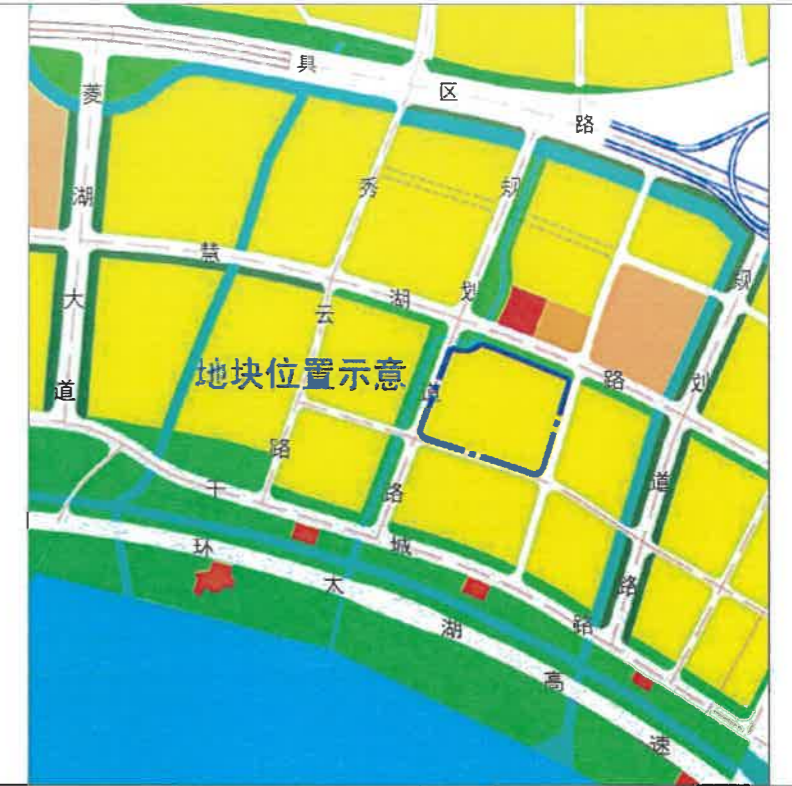


地块区位图



说明：
本地块一年内未签订国有土地使用权出让合同的，地块规划图自行失效。

图例

- [Symbol] 道路红线及中心线
- [Symbol] 高压线及高压控制走廊
- [Symbol] 可建设用地范围线
- [Symbol] 轨道交通控制线
- [Symbol] 建筑控制线
- [Symbol] 文物保护范围
- [Symbol] 高层建筑控制线
- [Symbol] 现状建筑
- [Symbol] 地下建筑控制线
- [Symbol] 绿地范围
- [Symbol] 禁止机动车出入口控制线
- [Symbol] 尺寸标注
- [Symbol] 机动车开口方向

X=46339.925
Y=78053.532 坐标标注



无锡市自然资源和规划局地块规划图

地块位置	规划道路-规划道路-规划道路-慧湖路		
地块名称	慧湖路以南, 秀园路浜以东地块	地块编号	XDG-2023-64号
所属行政区	新吴区	日期	2023年9月



X=40536209.74
Y=3483260.06

X=40536201.90
Y=3483204.55

X=40536254.88
Y=3483212.19

X=40536432.49
Y=3483173.38

X=40536416.16
Y=3483147.44

X=40536148.58
Y=3483061.12

X=40536128.93
Y=3483042.71

X=40536157.97
Y=3483041.64

X=40536367.54
Y=3482988.90

X=40536348.28
Y=3482979.12

X=40536368.13
Y=3482963.56